



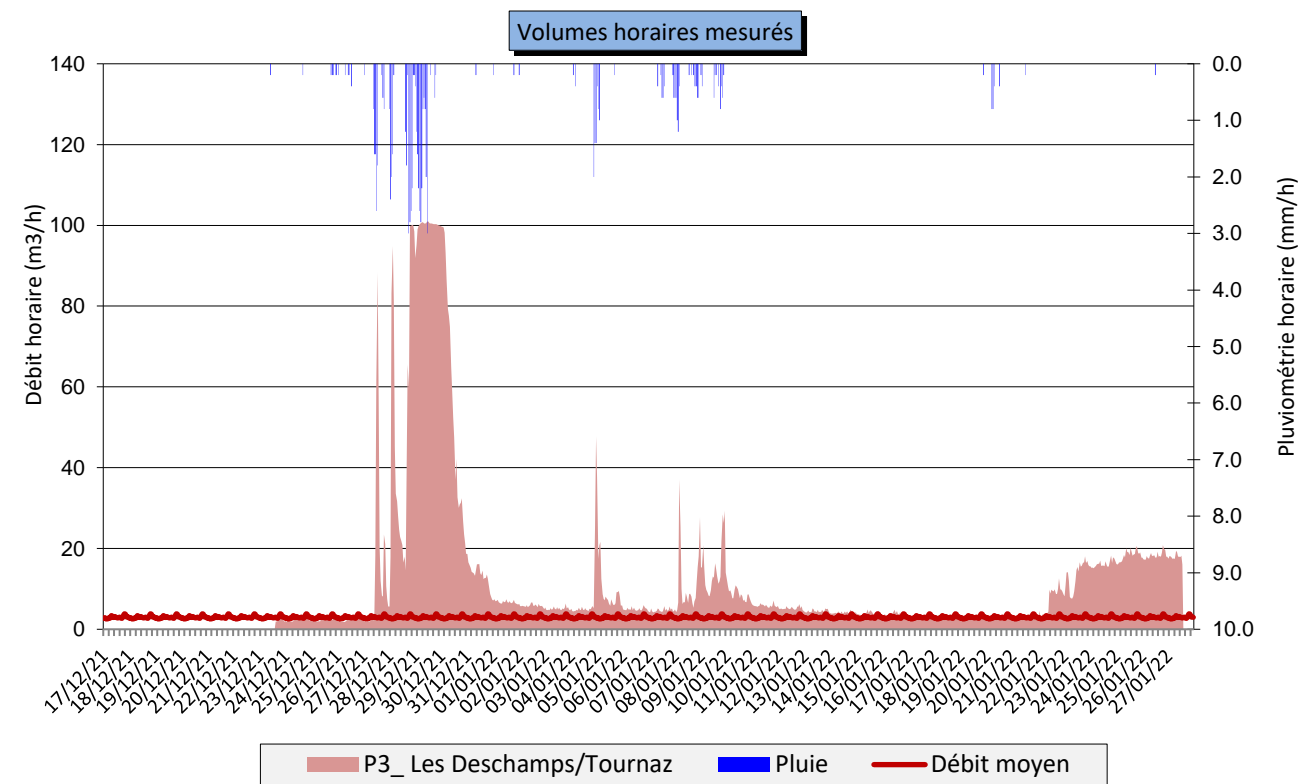
S  ch  ma directeur d'assainissement de Saint-Cyr-sur-Menthon

Fiche D  bit de temps de pluie

P3_ Les Deschamps/Tournaz

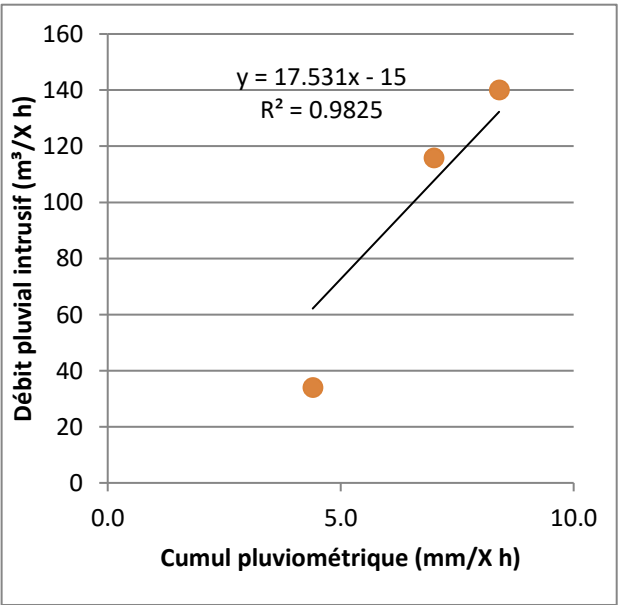
  v  nements pluviom  triques principaux

Evenement	Evenement		Dur��e	Cumul	P��riode de retour
	D��but	Fin	min	mm	
1	27/12/2021 09:24	27/12/2021 13:36	252	8.4	2 semaines
2	27/12/2021 18:18	27/12/2021 19:18	60	1.4	<1 semaine
3	28/12/2021 00:00	28/12/2021 04:24	264	7	1 semaine
6	04/01/2022 21:18	05/01/2022 02:42	324	7	1 semaine
8	07/01/2022 23:24	08/01/2022 04:30	306	4.4	<1 semaine
11	20/01/2022 05:06	20/01/2022 07:30	144	2	<1 semaine



  v  nements pluviom  triques enregistr  s

Evenement	Cumul	D��bit mesur��	D��bit de temps sec	D��bit pluvial
	mm	m3/X h	m3/X h	m3/X h
1	8.4	152.1	11.9	140.2
6	7.0	142.2	26.3	115.9
8	4.4	56.7	22.7	34.0



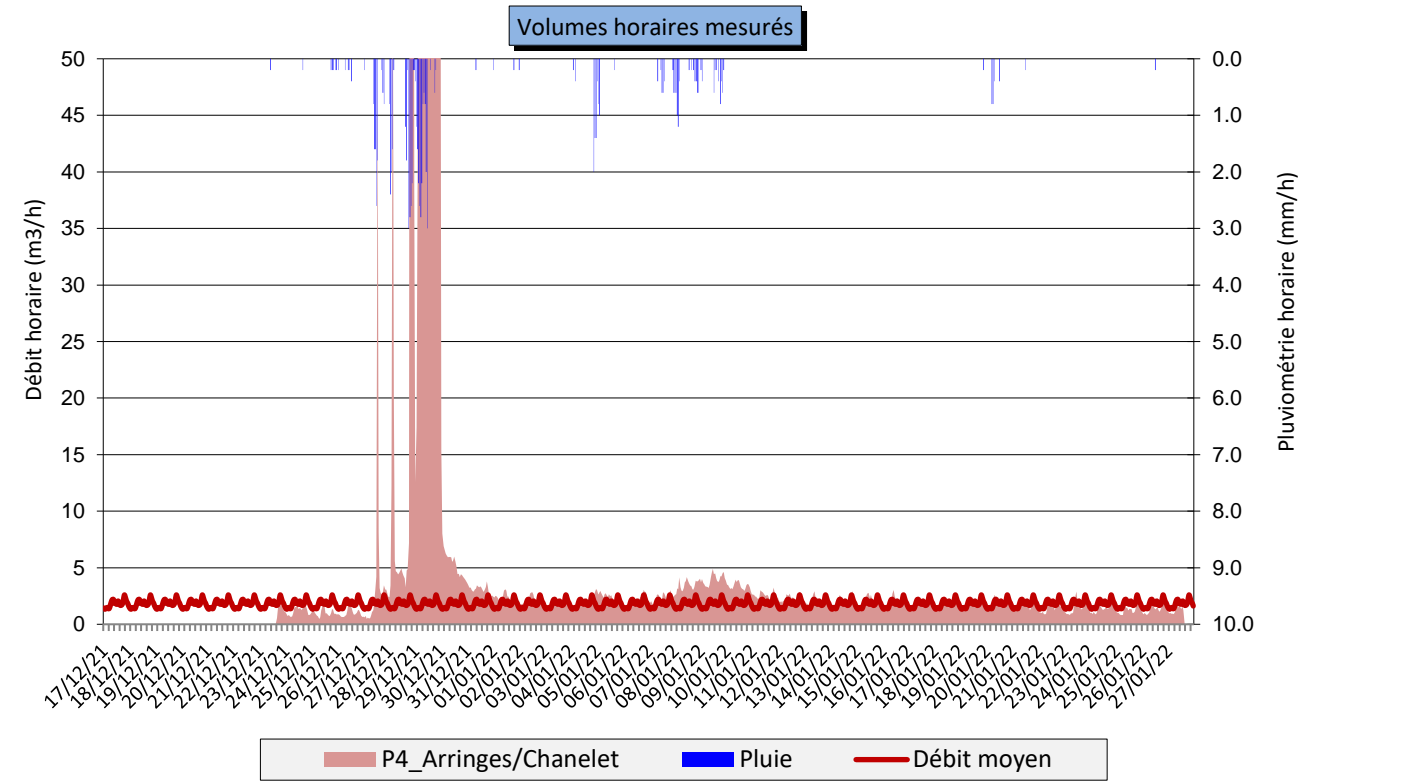
Synth  se des mesures de temps de pluie

Surface active : ~ 16100 m2
Limite de ruissellement : ~ 0.9 mm
Qualit   de la corr  lation : Bonne



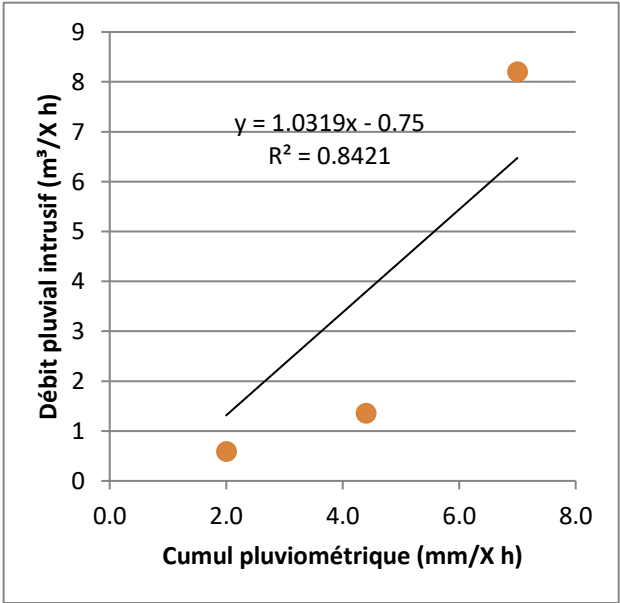
  v  nements pluviom  triques principaux

Evenement	Evenement		Dur��e	Cumul	P��riode de retour
	D��but	Fin	min	mm	
1	27/12/2021 09:24	27/12/2021 13:36	252	8.4	2 semaines
2	27/12/2021 18:18	27/12/2021 19:18	60	1.4	<1 semaine
3	28/12/2021 00:00	28/12/2021 04:24	264	7	1 semaine
6	04/01/2022 21:18	05/01/2022 02:42	324	7	1 semaine
8	07/01/2022 23:24	08/01/2022 04:30	306	4.4	<1 semaine
11	20/01/2022 05:06	20/01/2022 07:30	144	2	<1 semaine



  v  nements pluviom  triques enregistr  s

Evenement	Cumul	D��bit mesur��	D��bit de temps sec	D��bit pluvial
	mm	m��3/X h	m��3/X h	m��3/X h
6	7.0	15.3	7.1	8.2
8	4.4	15.3	13.9	1.4
11	2.0	4.5	3.9	0.6



Synth  se des mesures de temps de pluie

Surface active : ~ 900 m  2

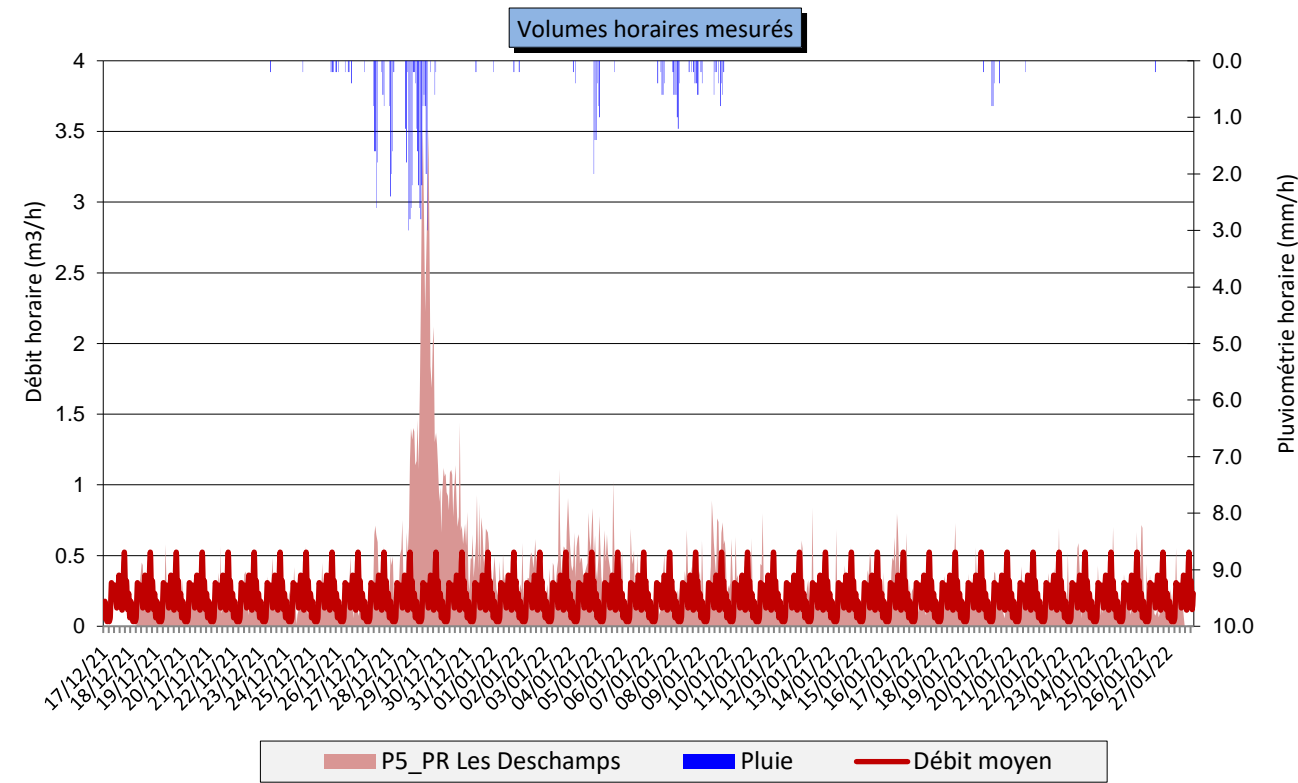
Limite de ruissellement : ~ 0.9 mm

Qualit   de la cor  lation : Moyenne



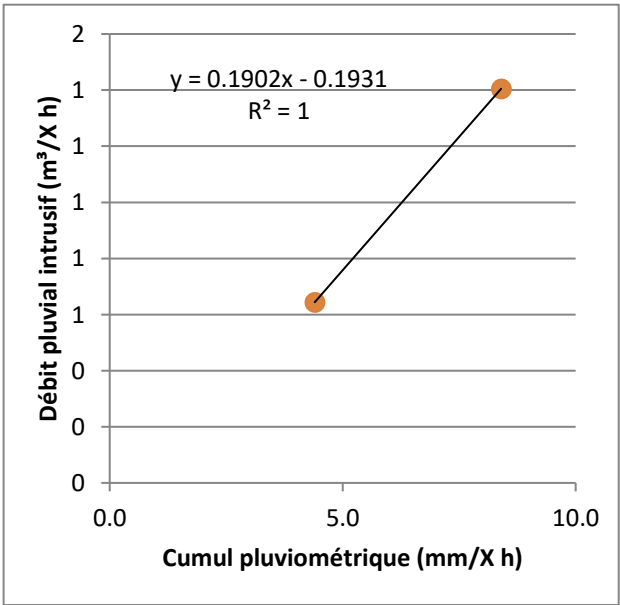
  v  nements pluviom  triques principaux

Evenement	Evenement		Dur��e	Cumul	P��riode de retour
	D��but	Fin	min	mm	
1	27/12/2021 09:24	27/12/2021 13:36	252	8.4	2 semaines
2	27/12/2021 18:18	27/12/2021 19:18	60	1.4	<1 semaine
3	28/12/2021 00:00	28/12/2021 04:24	264	7	1 semaine
6	04/01/2022 21:18	05/01/2022 02:42	324	7	1 semaine
8	07/01/2022 23:24	08/01/2022 04:30	306	4.4	<1 semaine
11	20/01/2022 05:06	20/01/2022 07:30	144	2	<1 semaine



  v  nements pluviom  triques enregistr  s

Evenement	Cumul	D��bit mesur��	D��bit de temps sec	D��bit pluvial
	mm	m��3/X h	m��3/X h	m��3/X h
1	8.4	2.7	1.2	1.4
8	4.4	1.2	0.5	0.6



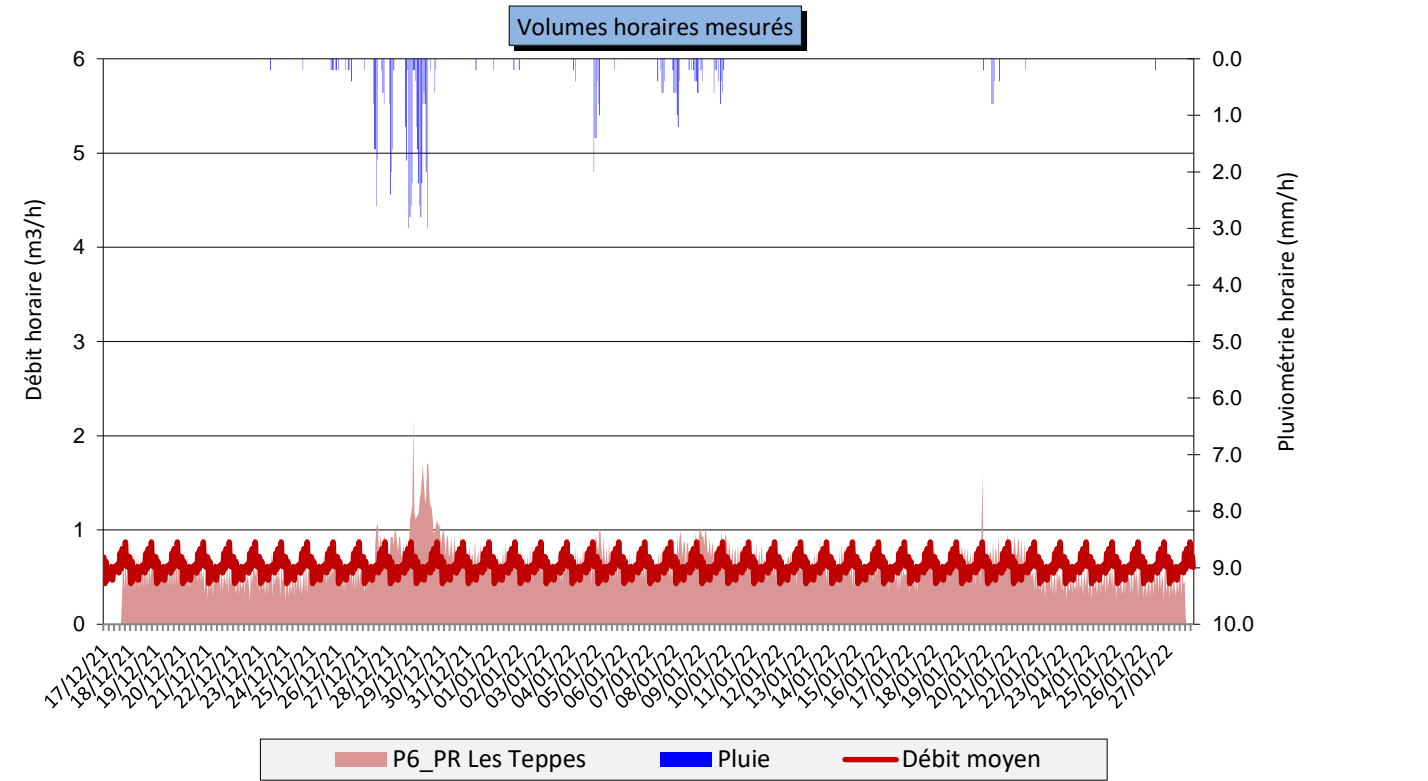
Synth  se des mesures de temps de pluie

Surface active : ~ 200 m  2
Limite de ruissellement : ~ 1 mm
Qualit   de la cor  lation : Moyenne



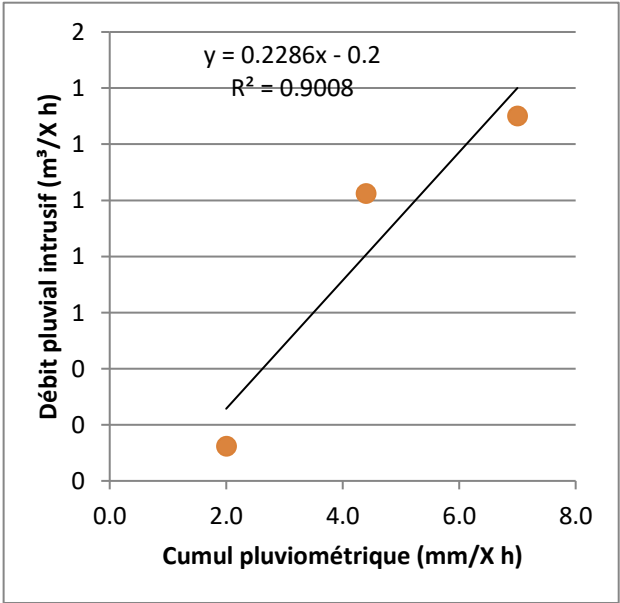
  v  nements pluviom  triques principaux

Evenement	Evenement		Dur��e	Cumul	P��riode de retour
	D��but	Fin	min	mm	
1	27/12/2021 09:24	27/12/2021 13:36	252	8.4	2 semaines
2	27/12/2021 18:18	27/12/2021 19:18	60	1.4	<1 semaine
3	28/12/2021 00:00	28/12/2021 04:24	264	7	1 semaine
6	04/01/2022 21:18	05/01/2022 02:42	324	7	1 semaine
8	07/01/2022 23:24	08/01/2022 04:30	306	4.4	<1 semaine
11	20/01/2022 05:06	20/01/2022 07:30	144	2	<1 semaine



  v  nements pluviom  triques enregistr  s

Evenement	Cumul	D��bit mesur��	D��bit de temps sec	D��bit pluvial
	mm	m��3/X h	m��3/X h	m��3/X h
6	7.0	4.5	3.2	1.3
8	4.4	3.8	2.7	1.0
11	2.0	1.6	1.5	0.1



Synth  se des mesures de temps de pluie

Surface active : ~ 300 m  2

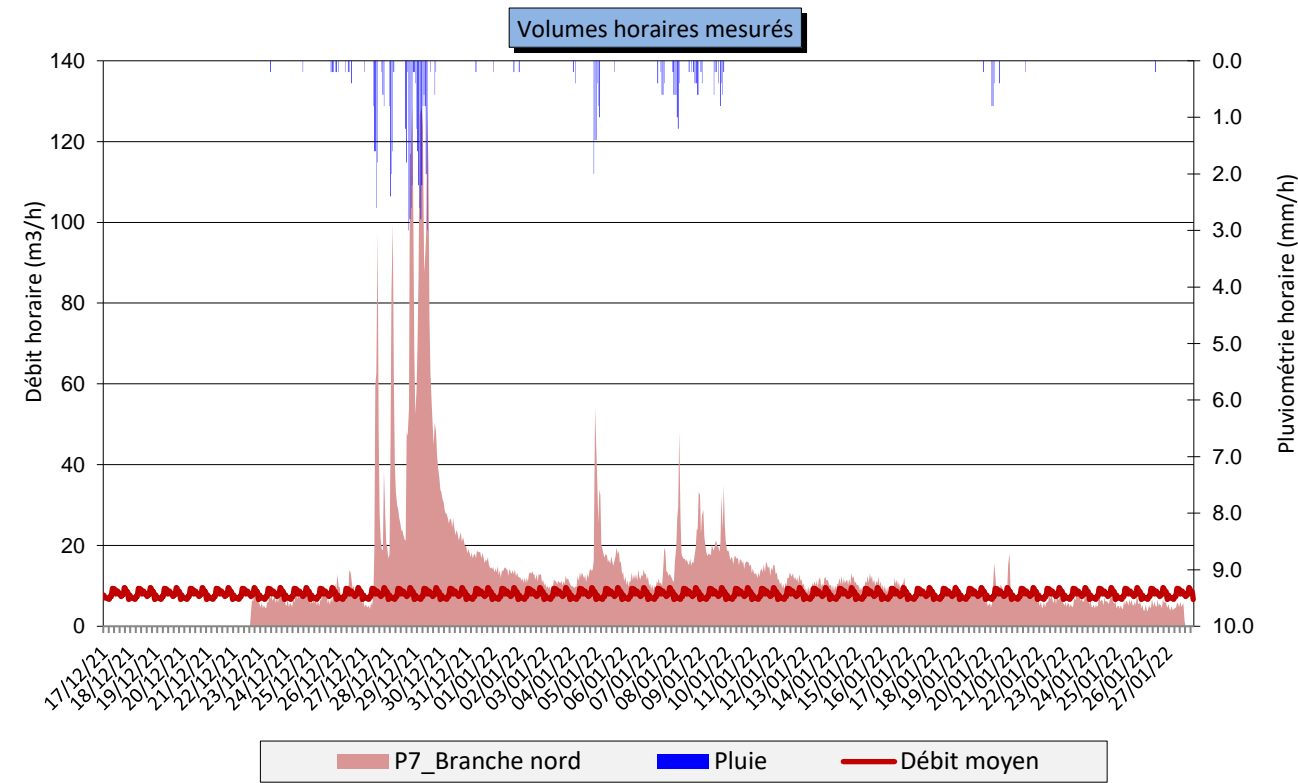
Limite de ruissellement : ~ 0.9 mm

Qualit   de la cor  lation : Bonne



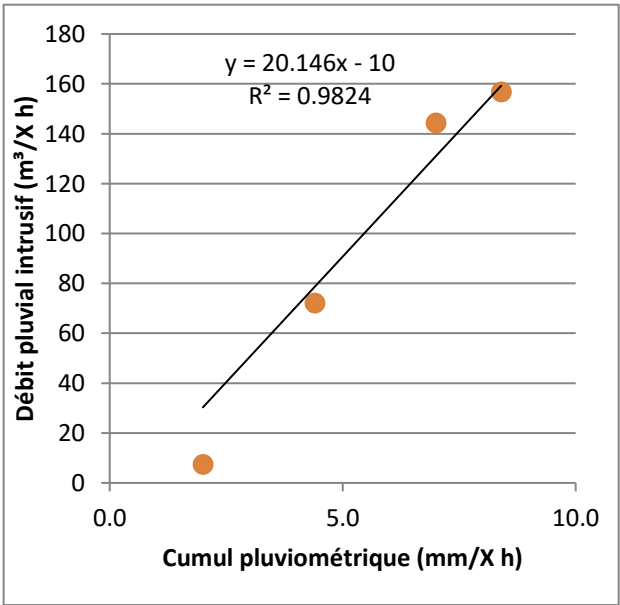
  v  nements pluviom  triques principaux

Evenement	Evenement		Dur��e	Cumul	P��riode de retour
	D��but	Fin	min	mm	
1	27/12/2021 09:24	27/12/2021 13:36	252	8.4	2 semaines
2	27/12/2021 18:18	27/12/2021 19:18	60	1.4	<1 semaine
3	28/12/2021 00:00	28/12/2021 04:24	264	7	1 semaine
6	04/01/2022 21:18	05/01/2022 02:42	324	7	1 semaine
8	07/01/2022 23:24	08/01/2022 04:30	306	4.4	<1 semaine
11	20/01/2022 05:06	20/01/2022 07:30	144	2	<1 semaine



  v  nements pluviom  triques enregistr  s

Evenement	Cumul	D��bit mesur��	D��bit de temps sec	D��bit pluvial
	mm	m��3/X h	m��3/X h	m��3/X h
1	8.4	204.7	47.9	156.9
6	7.0	199.7	55.3	144.4
8	4.4	123.5	51.3	72.2
11	2.0	24.1	16.6	7.5



Synth  se des mesures de temps de pluie

Surface active : ~ 17400 m  2

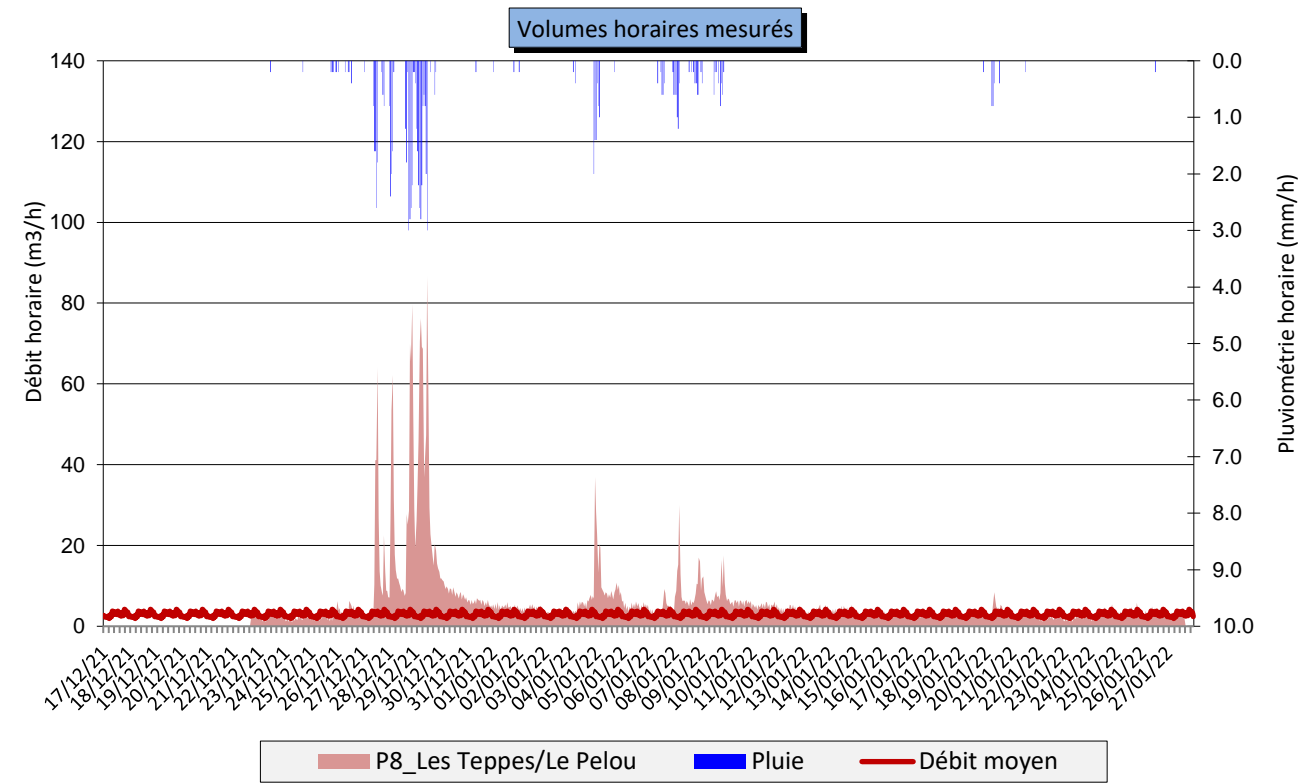
Limite de ruissellement : ~ 0.6 mm

Qualit   de la corr  lation : Bonne



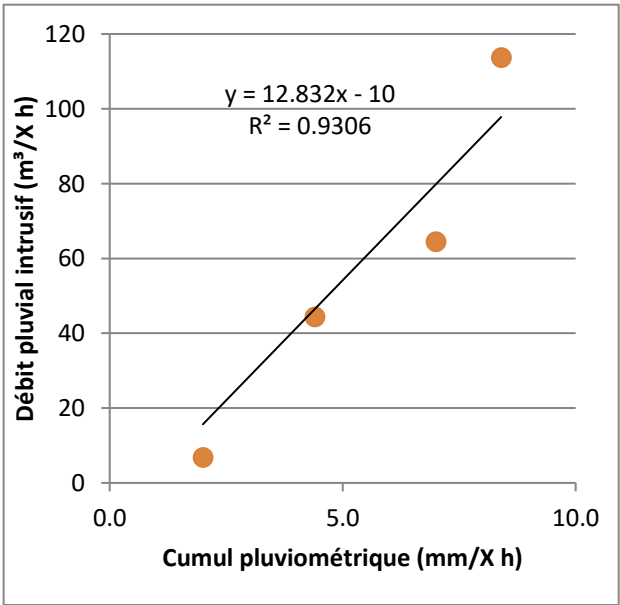
  v  nements pluviom  triques principaux

Evenement	Evenement		Dur��e	Cumul	P��riode de retour
	D��but	Fin	min	mm	
1	27/12/2021 09:24	27/12/2021 13:36	252	8.4	2 semaines
2	27/12/2021 18:18	27/12/2021 19:18	60	1.4	<1 semaine
3	28/12/2021 00:00	28/12/2021 04:24	264	7	1 semaine
6	04/01/2022 21:18	05/01/2022 02:42	324	7	1 semaine
8	07/01/2022 23:24	08/01/2022 04:30	306	4.4	<1 semaine
11	20/01/2022 05:06	20/01/2022 07:30	144	2	<1 semaine



  v  nements pluviom  triques enregistr  s

Evenement	Cumul	D��bit mesur��	D��bit de temps sec	D��bit pluvial
	mm	m3/X h	m3/X h	m3/X h
1	8.4	133.5	19.8	113.7
6	7.0	122.2	57.6	64.6
8	4.4	63.2	18.9	44.4
11	2.0	12.8	6.0	6.9



Synth  se des mesures de temps de pluie

Surface active : ~ 11600 m2

Limite de ruissellement : ~ 0.9 mm

Qualit   de la corr  lation : Bonne